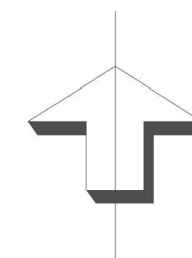
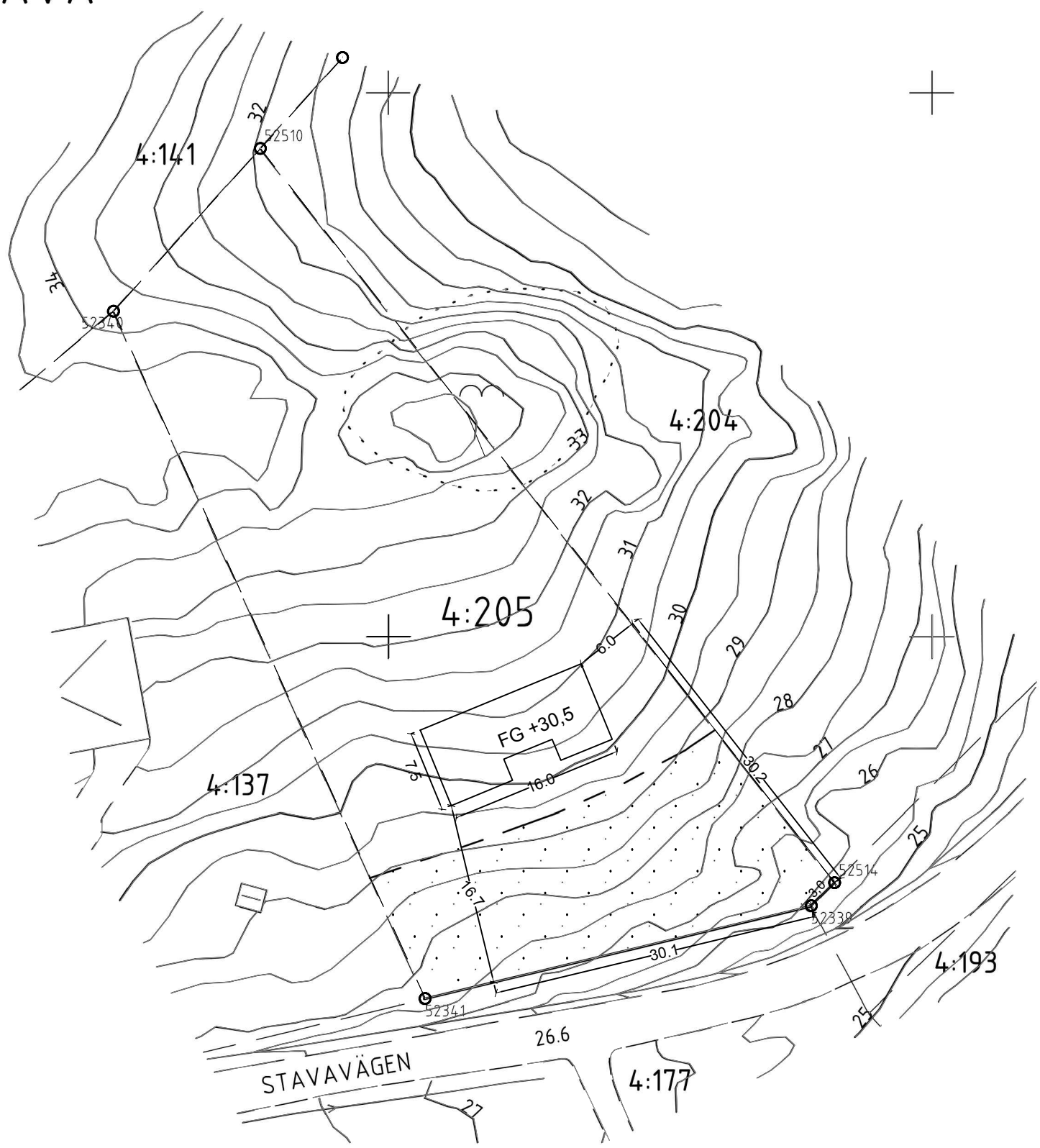


# STAVA



Prickmark från detaljplan 037 är redovisad.



N=6598200


N=6598150

N=6598100

E=163600

E=163650

E=163700



Samhällsbyggnadsförvaltningen  
Kart- och mätenheten

## PRIMÄRKARTA över Stava 4:205

Landareal:	2221 m <sup>2</sup>
Vattenareal:	- m <sup>2</sup>
Skala:	1:500
Originalformat:	A3L

Koordinatsystem  
Plan: SWEREF99 18 00

Höjd: RH2000

Ändamål:

### Primärkarta sammanställd

Datum: 2017-11-20      Signatur: AR

Före schaktning bör kontakt tas med [www.ledningskollen.se](http://www.ledningskollen.se) för ledningsanvisning av underjordiska ledningar (till exempel: el, tele, kabeltv, fiberkabel, fjärrvärme och VA)

Koordinatlista, teckenförklaringar mm redovisas i bilagor.

### Situationsplan upprättad:

Ort:..... Datum:.....

Av:.....